

Loipenkonzept der Gemeinde Heroldstatt

Die Gemeinde stellt ihren Mitbürgern ein neues Loipenkonzept vor. Bewährte und neue Loipen sollen anregen, sich hinaus, in die Natur zu begeben und die wunderschöne Landschaft rund um Heroldstatt zu entdecken und zu genießen.

Das neue Loipenkonzept, mit einer Länge von insgesamt über 80 km und knapp 900 hm, bietet vielfältige Möglichkeiten verschiedene Routen zu wählen und seine Touren sehr abwechslungsreich zu gestalten.

Vom Heroldstatter Loipennetz aus werden auch die Loipen von Ingstetten/Justingen und Magolsheim betreut. Mit dem Anschluss an die Laichinger Loipen ist es nun möglich die Loipen von Laichingen, Westerheim, Zainingen, Hengen, Grabenstetten auf gespurten Loipen zu erreichen. Damit kann auch der ambitionierteste Läufer bis an seine Grenzen gehen.

Für die Ausarbeitung des neuen Loipenkonzeptes danken wir Herrn Udo Besenreuther für seine tatkräftige Unterstützung.

Sie erreichen Herr Besenreuther unter folgender Telefonnummer:

07389 90190

Loipen im Internet

Heroldstatts Loipen sind natürlich auch im Internet zu finden. Über Apps, die ihre Daten aus OpenStreetMap holen, werden verschiedene Portale zur Darstellung der Loipen versorgt:

XC-Tails zeigt den Status der Loipen, ob sie optimal, gespurte oder gesperrt sind:

<https://www.xctrails.org/map/map.html?lat=48.43532258324479&lon=9.68122959136963&zoom=14&type=xc>



OpenSnowMap:

<http://www.opensnowmap.org/?zoom=13&lat=48.43033&lon=9.65552&layers=snobase&marker=false>



Outdoor-Active-Links und QR-Codes sind bei den Routenbeschreibungen hinterlegt.

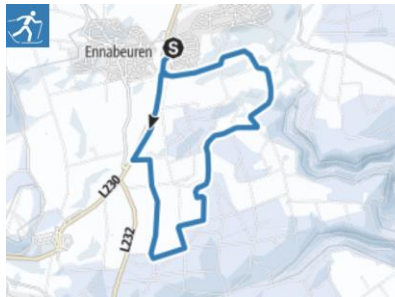
Weitere Informationen zu den verschiedenen Loipenverläufen finden Sie auf unserer Homepage www.heroldstatt.de

Die einzelnen Loipen im Überblick

Heroldstatt Ost – 7,5 / 9,5 / 11,5 km

Die seit Jahren bekannte Loipe im Süd-Osten von Heroldstatt führt nach Süden bis zum Parkplatz auf halber Strecke nach Ingstetten (Markung Weisach), um dann in Richtung Osten abzubiegen (Markung Lehr). Jeder Läufer kann selbst entscheiden, welche Strecke er läuft. Schilder an der Strecke weisen auf die einzelnen Routenvarianten hin.

Parkplätze: am Rathaus, Parkplatz in Richtung Ingstetten (Weisach)



LANGLAUF · SCHWÄBISCHE ALB

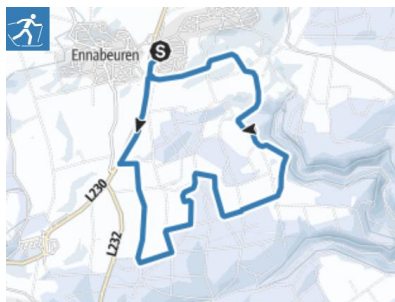
📄 Tour aus GPX-Track am 14. Dezember 2020

↔ 8,5 km ⌚ 1:45 h ▲ 47 hm ▼ 53 hm

von Udo Besenreuther, Community



<https://out.ac/xEnoe>



LANGLAUF · SCHWÄBISCHE ALB

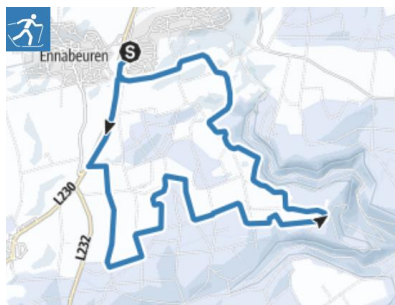
📄 Loipe Heroldstatt Ost 10 km

↔ 10,2 km ⌚ 2:05 h ▲ 46 hm ▼ 59 hm

von Udo Besenreuther, Community



<https://out.ac/xEnoK>



LANGLAUF · SCHWÄBISCHE ALB

📄 Loipe Heroldstatt Ost 12 km

↔ 12,3 km ⌚ 2:30 h ▲ 65 hm ▼ 69 hm

von Udo Besenreuther, Community

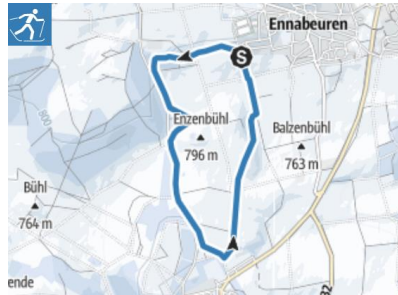


<https://out.ac/xEnnx>

Heroldstatt West – 9 km

Vom Ennabeurer Ortsausgang Richtung Ingstetten führt die Loipe zunächst in Richtung Westen (Markung Pfaffenstein) und führt dann, entlang der Panzerringstraße, bis kurz vor Breithülen (Markung Hühnerberg). Dort geht es wieder zurück (übers Enzenbühl) zum Ausgangspunkt.

Parkplätze: Panoramaweg am Ortsrand Ennabeuren, Breithülen



LANGLAUF · SCHWÄBISCHE ALB

🏠 Loipe Heroldstatt West 5 km

↔ 4,8 km ⌚ 1:00 h ▲ 41 hm ▼ 41 hm

von Udo Besenreuther, Community



<https://out.ac/xEnnM>

Heroldstatt Nord – 14,5 km NEU

Um den Anschluss an das Laichinger Loipennetz zu realisieren, wurde eine Streckenführung zur Nordumrundung von Heroldstatt entwickelt. Die Tour führt vom Rathaus nach Westen, (über den hohen Rücken) an Reginas Futterkiste (Heusteige), zum nördlichsten Punkt (nördlich von Hermansbühl nach Hohloh), dem Parkplatz an der B28. Dort hat man Anschluss an das Laichinger Loipennetz. Zurück geht es unter der L230 durch (den Hungerberg hoch), zum Sportzentrum Heroldstatt (Markung Häule). Dort hat man Anschluss an die neuen Skatingloipen. Weiter geht es (über den Fohlenkehlen) zurück zum Rathaus.

Parkplätze: Rathaus, Panoramaweg Ortsrand, Parkplatz B28, Sportzentrum Heroldstatt



LANGLAUF · SCHWÄBISCHE ALB

🏠 Loipe Heroldstatt Nordrunde 14,5 km

↔ 14,5 km ⌚ 3:15 h ▲ 147 hm ▼ 153 hm

von Udo Besenreuther, Community



<https://out.ac/xEnja>

Flutlichtskating beim Sportzentrum Heroldstatt NEU

Am Mittwoch und Freitag von 17 bis 21 Uhr gibt es beim Sportzentrum Heroldstatt die Möglichkeit auch am Abend zu trainieren. Beim alten Sportplatz wird es eine Runde mit Flutlichtbeleuchtung geben. Bei guter Schneelage ist daneben auch eine klassische Spur gespurt.

Parkplätze: Sportzentrum Heroldstatt



LANGLAUF · SCHWÄBISCHE ALB

📍 Loipe Heroldstatt Sportzentrum Skating Flutlicht 0,5 km

↔ 0,6 km ⌚ 0:05 h ▲ 4 hm ▼ 4 hm

Skatingrunde die mit dem Flutlicht des Fußballfeldes beleuchtet wird.

von Udo Besenreuther, Community



<https://out.ac/xEnbv>

Skatingkoipe 4 / 8 km NEU

Die Skatingrunde geht vom Sportzentrum in Richtung Süden. Die 4 km Runde biegt beim Schuppen dann links direkt ins Fliegentäle ab. Bei guter Schneelage geht's unterhalb des Ortes (über den Fohlenkehlen) zur bewährten 9,5 km Strecke. Dort geht es weiter nach Süden (über Pfannenhalde) ins Tieftal und wieder hinauf zum Höhlenparkplatz (Kohlhalde). Von dort durchs Fliegentäle dann (unterhalb von Hawaii, den Hungerberg hoch, zum Häule) zurück zum Sportplatz.

Parkplätze: Sportzentrum Heroldstatt, Höhleparkplatz



LANGLAUF · SCHWÄBISCHE ALB

📍 Loipe Heroldstatt Skating 4 km

↔ 3,6 km ⌚ 0:55 h ▲ 57 hm ▼ 57 hm

Skatingrunde

von Udo Besenreuther, Community



<https://out.ac/xEneK>



LANGLAUF · SCHWÄBISCHE ALB

📍 Loipe Heroldstatt Skating 7,5 km

↔ 7,4 km ⌚ 1:50 h ▲ 74 hm ▼ 74 hm

Skatingrunde

von Udo Besenreuther, Community



<https://out.ac/xEnfG>

Skatingloipe Ost 4 km NEU

Bei ausreichender Schneelage wird auch südöstlich vom Ort eine Skatingrunde gespurt werden. Sie führt mit wenig Höhenmeter auf eine 4 km Runde.

Parkplätze: Rathaus



LANGLAUF · SCHWÄBISCHE ALB

📍 Loipe Heroldstatt Ost Skating 4 km

↔ 3,9 km ⌚ 1:00 h ▲ 41 hm ▼ 41 hm

von Udo Besenreuther, Community



<https://out.ac/xEnzi>

Verbindung vom Sportzentrum Heroldstatt zur bewährten Ostrunde 2 km NEU

Zwischen den Skatingloipen am Sportzentrum Heroldstatt und der klassischen Ostrunde wird eine Verbindungsstrecke gespurt, so dass man auch vom Sportzentrum aus in die bewährten Loipen einsteigen kann.

Parkplatz: Sportzentrum Heroldstatt

Verbundene Loipen

[Ingstetten / Justingen 10 km](#)

Vom Ortseingang Ingstetten geht eine Loipe rund um Ingstetten / Justingen

Parkplätze: Ortseingang Ingstetten, Sportplatz Justingen



LANGLAUF · SCHWÄBISCHE ALB

📍 Loipe Ingstetten / Justingen 11 km

↔ 10,7 km ⌚ 2:10 h ▲ 84 hm ▼ 84 hm

von Udo Besenreuther, Community

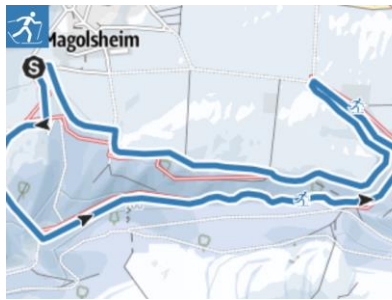


<https://out.ac/xEnYp>

[Magolsheim 5,5 / 14 km](#)

Vom südlichen Ortsrand Magolsheim gibt es zwei landschaftlich sehr schöne aber anspruchsvolle Loipen, die durchs Buchtal hinauf zur Ingstetter Kapelle und zurück führen. Für die kurze Variante biegt man im Buchtal links ab.

Parkplätze: Magolsheim Südrand



LANGLAUF · SCHWÄBISCHE ALB

📍 Loipe Magolsheim klein 6 km

↔ 5,6 km ⌚ 1:35 h ▲ 88 hm ▼ 88 hm

von Udo Besenreuther, Community



<https://out.ac/xEnPe>



LANGLAUF · SCHWÄBISCHE ALB

📍 Loipe Magolsheim groß 14 km

↔ 13,6 km ⌚ 3:35 h ▲ 132 hm ▼ 132 hm

von Udo Besenreuther, Community



<https://out.ac/xEnNA>

Routenkombinationen:

Heroldstatter Sonnenrunde 27 km NEU

Mit dem neuen Loipenkonzept ist eine extra große Runde um die Gemarkung Heroldstatt möglich. Für Langläufer mit guter Kondition eine neue Herausforderung.

Parkplätze: Rathaus, Parkplatz in Richtung Ingstetten, Breithülen, Parkplatz B28, Sportzentrum Heroldstatt



<https://out.ac/xEnii>

Heroldstatt Hard-Core-Challenge NEU

Eine ganz besondere Herausforderung stellt die Aufgabe einmal alle verbunden Loipen abzufahren. Wer dies angeht, muss ich auf 51 km abwechslungsreiche Loipenstrecke einstellen.

Parkplätze: Rathaus, Parkplatz in Richtung Ingstetten, Breithülen, Magolsheim Südrand, Instetten, Justingen Parkplatz, Parkplatz B28, Sportzentrum Heroldstatt



LANGLAUF · SCHWÄBISCHE ALB

📍 Loipe Heroldstatt / Ingstetten / Magolsheim Hardcore Challenge 51 km

↔ 51,3 km ⌚ 11:00 h ▲ 503 hm ▼ 503 hm

von Udo Besenreuther, Community



<https://out.ac/xEnkH>

Schlittenbahnen

Im Rahmen der Pflege der Loipen wird die Gemeinde auch die üblichen Schlittenbahnen verfestigen.

Südöstlich von Heroldstatt Mitte



Östlich von Ennabeuren

